


























Bestandsaufnahme vom 05.01.2018

-  Acker intensiv genutzt
-  Wiese/ Wiesenansaat regelmäßig gemäht, meist kräuterarm
-  Wiese regelmäßig gemäht, nährstoffreich, straßenbegleitend
-  Ruderalwiese/ Ruderalflur nährstoffreich, brach oder gelegentlich gemäht
-  Scherrasen ± intensiv, meist kräuterarm (Sportrasen)
-  Hausgarten
-  Strauch- und Baumhecke gepflanzt
-  Nadelbaumhecke gepflanzt, regelmäßig beschnitten
-  einzelne Ziergehölze
-  Laubbaum schwach mittelgroß
-  Obstbaum klein bzw. jung
-  Nadelbaum klein bzw. jung
-  Weg grasig
-  wassergebundene Bodenbefestigung
-  Sandplatz
-  weitgehende Versiegelung (Betonpflaster)
-  Vollversiegelung (Asphalt)
-  Steinschüttung
-  Gebäude
-  Foliengewächshaus
-  Folienteich
-  Erdwall
-  Grenze des geplanten Geltungsbereichs



Umweltbericht zum Bebauungsplan "Hof Gauterin" BESTANDSAUFNAHME

Stadt Karben, Stadtteil Petterweil

Datengrundlage: Hessische Verwaltung für Bodenmanagement und Geoinformation

Kataster:	Stadt Karben	Format (in cm) 50 x 30	Maßstab 1 : 2.000
gezeichnet:	P. Adelhelm	Bearbeiter:	H. Richter Datum: 02/ 2018

PLANUNGSGRUPPE PROF. DR. V. SEIFERT

*Regionalplanung * Stadtplanung * Landschaftsplanung*

Breiter Weg 114,
35440 Linden-Leihgestern
www.seifert-plan.com

Tel. 06403/ 9503 - 21
Fax 06403/ 9503 - 30
e-mail: matthias.rueck@seifert-plan.com

