














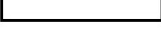




Bestandsaufnahme

-  Acker
-  Intensiv-Scherrasen
-  Scherrasen mit hohem Kräuteranteil
-  Ruderalwiese
-  Ruderalflur
-  Hecke aus vorwiegend heimischen Sträuchern und jungen Laubbäumen
-  Hecke mit hohem Nadelbaumanteil (insbesondere Douglasie)
-  Zierstrauchpflanzung
-  einzelner Laubbaum jung, meist heimisch
-  vereinzelte gepflanzte Junggehölze
-  gärtnerische Kulturen
-  Zierstaudenpflanzung
-  Reisiglagerung (vegetationsarm)
-  Betonpflaster, Asphalt
-  Weg begrünt
-  Grenze des geplanten Geltungsbereichs

Umweltbericht zum Bebauungsplan

Nr. 144 „Berufsbildungswerk“ (1. Änderung)



Stadt Karben, Ott Okarben

Datengrundlage: Hessische Verwaltung für Bodenmanagement und Geoinformation

| | | | | | |
|-------------|--------------|----------------|------------|---------|-----------|
| Kataster: | Stadt Karben | Format (in cm) | DINA 3 | Maßstab | 1 : 1.000 |
| gezeichnet: | P. Adelhelm | Bearbeiter: | H. Richter | Datum: | 07/ 2014 |

PLANUNGSGRUPPE PROF. DR. V. SEIFERT
Regionalplanung * Stadtplanung * Landschaftsplanung

Breiter Weg 114,
35440 Linden-Leihgestem
Tel.: 06403/ 9503 - 21 Fax: 06403/ 9503 - 30 e-mail: mrueck@seifertplan.de

